

TABLE RONDE

Saint Jean de Tholome – 24 février 2023



proxim **iti**

En guise d'introduction...

Qui sommes-nous ?

Proxim iTi est la marque du Syndicat Mixte des 4 Communautés de Communes (SM4CC) :



Le SM4CC est l'autorité organisatrice de la mobilité à l'échelle de ce territoire qui représente **35 communes** et **94 500 habitants**.

En guise d'introduction...

Qui sommes-nous ?



Un réseau en plein développement

Proxim iTi existe depuis 2013 et n'a cessé d'étendre ses services.

Au départ : 3 lignes de bus déclenchées "à la demande"

Aujourd'hui le réseau représente :

12

**lignes régulières
de bus**



120

**circuits
de transports scolaires**



**Et une montée en puissance
des services de**

vélo

*suite au succès de l'expérimentation
menée à Bonneville*

Pourquoi réfléchir à la mobilité de mes employés ?

Enjeux environnementaux : les nouvelles lois



▶ La loi de transition énergétique (2015)

Objectif : neutralité carbone pour la France à l'horizon 2050.

▶ L'accord de Paris (2015)

Objectif : limiter le réchauffement climatique planétaire à 2°C

▶ La loi d'orientation des mobilités (2019)

Objectifs :

- **Renforcer la place des usagers et des employeurs dans la gouvernance de la mobilité.**
- **Accélérer la transition vers des mobilités durables.**

▶ La Loi climat et résilience (2021)

Concerne tous les domaines de notre vie : consommer, produire/travailler , se déplacer, se loger, se nourrir..

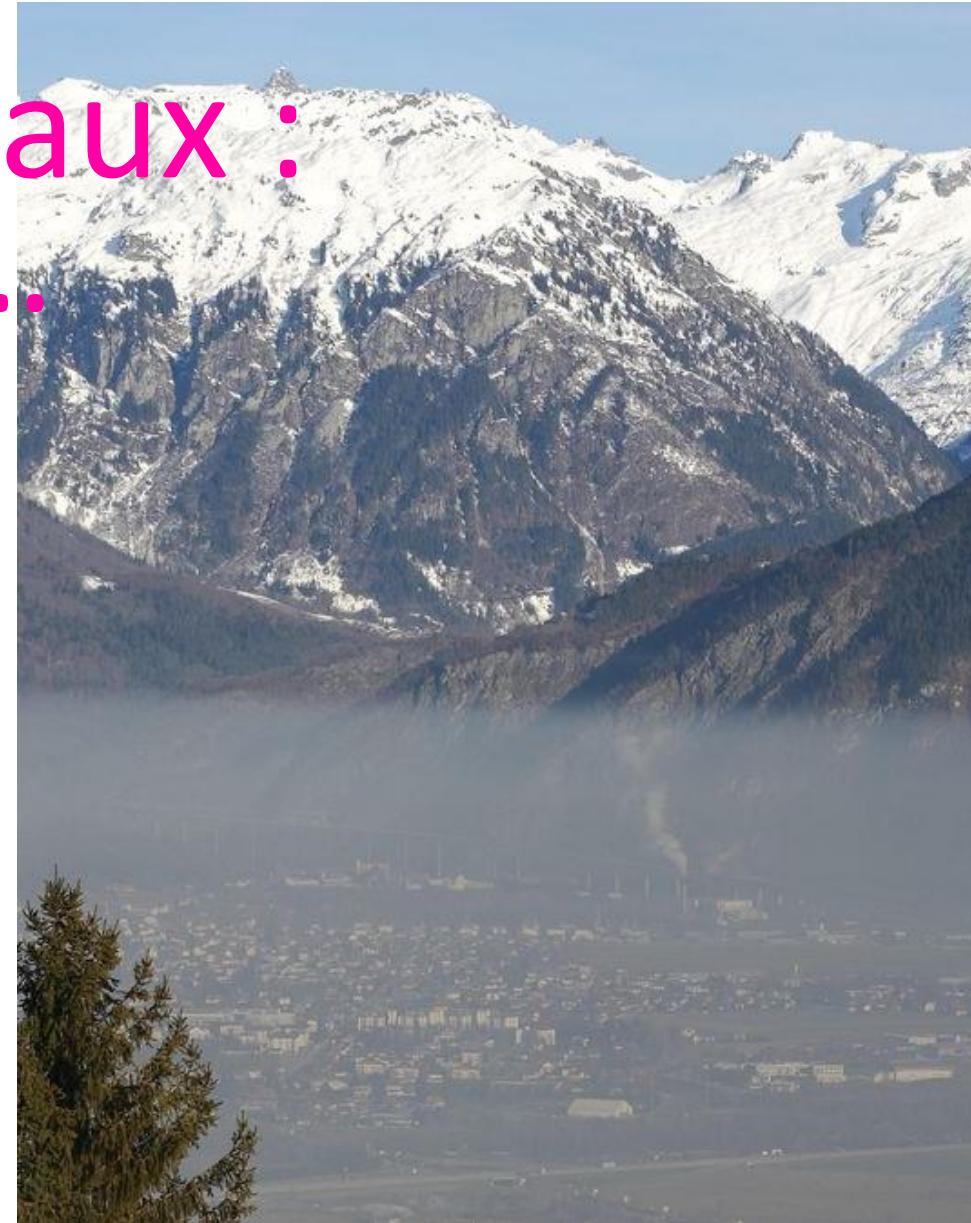
Pourquoi réfléchir à la mobilité de mes employés ?

Enjeux environnementaux : l'environnement local...



Les impacts négatifs
de la voiture individuelle sur notre territoire :

- **+ 15 voitures en plus chaque jour**
sur le réseau à l'échelle du Grand Genève
- **60 000 voitures** en circulation sur le territoire
- Un réseau routier saturé => **STRESS, RETARDS**
- **Problèmes respiratoires** en hausse à cause de la pollution





Pourquoi réfléchir à la mobilité de mes employés ?

Enjeux sociaux et économiques

▶ Améliorer le pouvoir d'achat et la qualité de vie

- Mobilité = 2^e source de dépenses pour les familles.
- Abonnement bus Proxim iTi **pour un an = 200 €**
- Convivialité des transports en commun, covoiturage
- **Diminuer les risques de maladie** des employés (grâce à la marche, au vélo...)



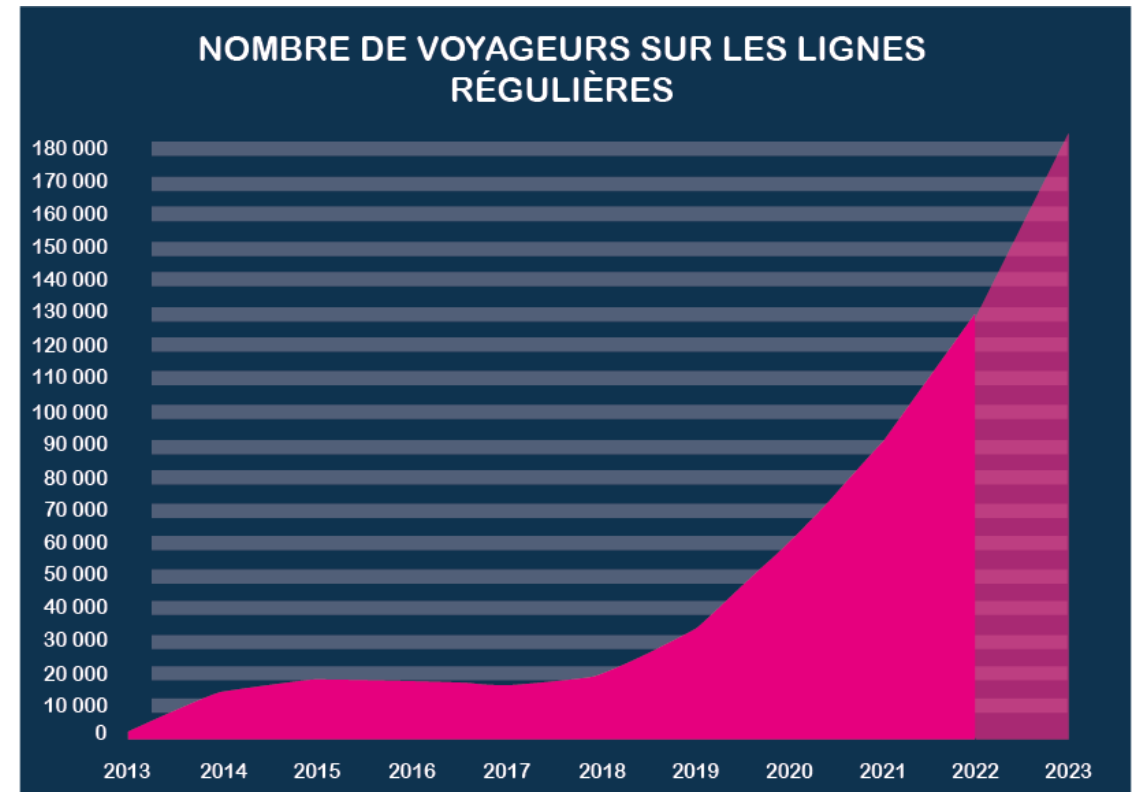
***Quels services
existent déjà
et quels sont
les projets ?***



Quels services existent déjà et quels sont les projets ?

L'offre Proxim iTi en 2023

- ▶ **12** lignes de **transport régulier**
- ▶ **120** lignes de **transport scolaire**
- ▶ **1** service de **transport à la demande**
- ▶ **4** services de **location de vélos**
- ▶ **4** consignes à vélos
- ▶ **4** stations de **vélos en libre service**

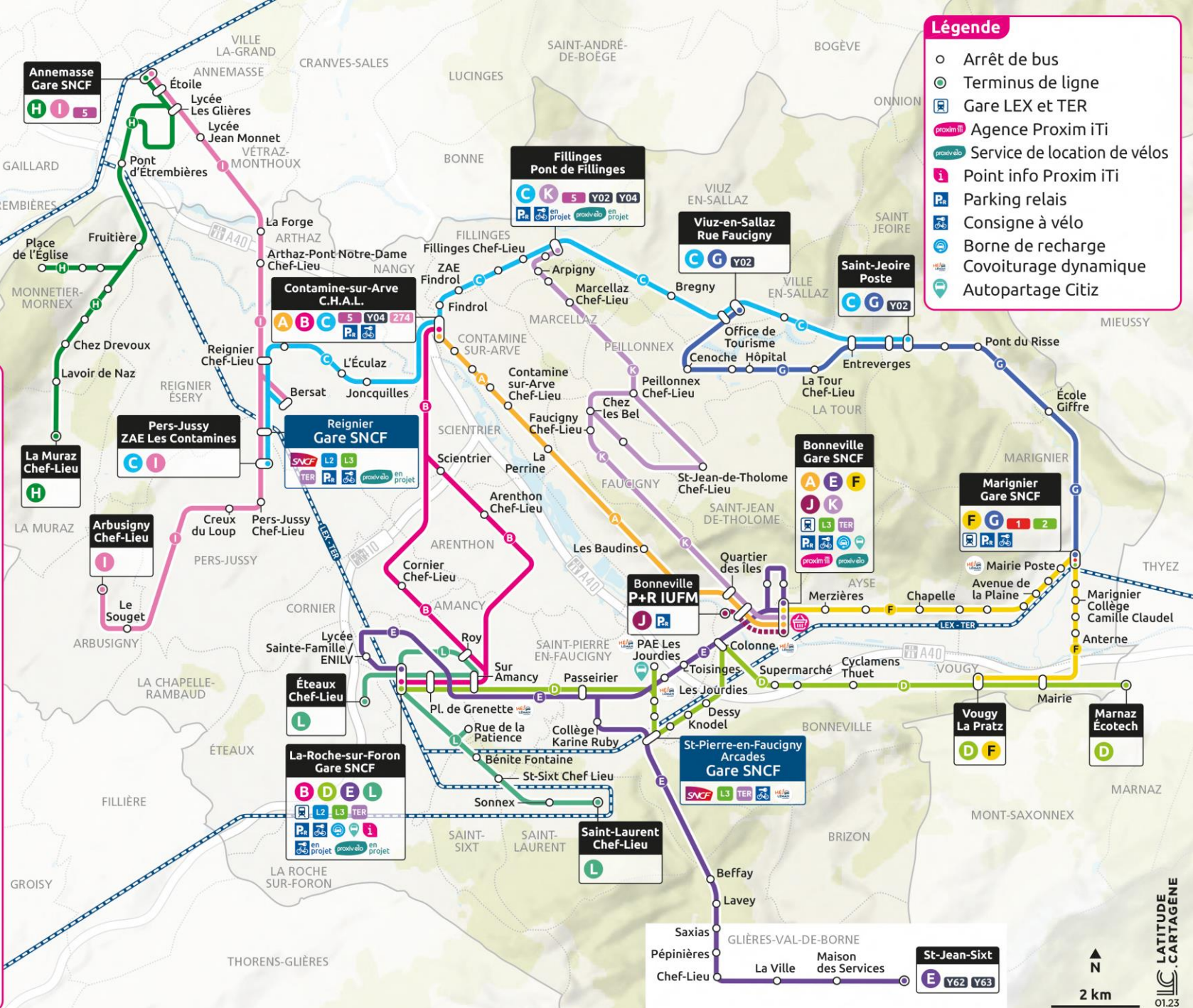


Légende

- Arrêt de bus
- ⊙ Terminus de ligne
- 🚉 Gare LEX et TER
- 📍 Proxim iTi
- 🚲 Service de location de vélos
- ℹ️ Point info Proxim iTi
- 🅑 Parking relais
- 🚲 Consigne à vélo
- 🔌 Borne de recharge
- 🚗 Covoiturage dynamique
- 🚗 Autopartage Citiz

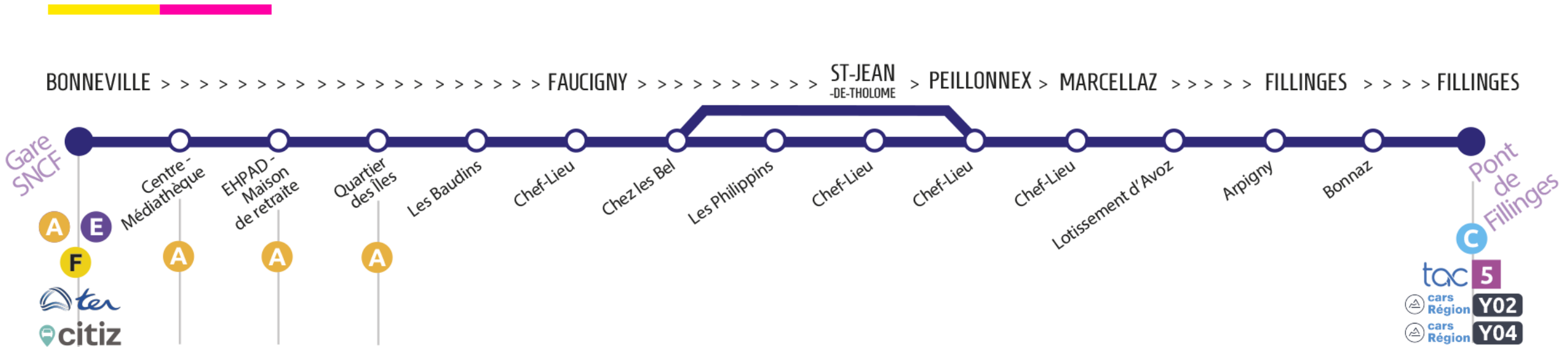
Lignes de bus

- A** Bonneville Gare SNCF
Contamine-sur-Arve C.H.A.L.
 - B** La Roche-sur-Foron Gare SNCF
Contamine-sur-Arve C.H.A.L.
 - C** Pers-Jussy ZAE Les Contamines
Saint-Jeoire Poste
 - D** La Roche-sur-Foron Gare SNCF
Marnaz Ecotech
 - E** La Roche-sur-Foron Gare SNCF
St-Jean-de-Sixt Chef-Lieu
 - F** Bonneville Gare SNCF
Vougy La Pratz
 - G** Marignier Gare
Viuz-en-Sallaz Rue Faucigny
 - H** Annemasse Gare Routière
La Muraz Chef-Lieu
 - I** Annemasse Gare Routière
Arbusigny Chef-Lieu
 - J** Bonneville P+R IUFM fonctionnera durant les travaux et de manière variable
Bonneville Gare SNCF
 - K** Bonneville Gare SNCF
Fillings Pont de Fillings
 - L** Éteaux Chef-Lieu
Saint-Laurent Chef-Lieu
 - 🚗 Navette marché de Bonneville
(le mardi et vendredi matins uniquement)
-
- 5** Annemasse **Adrien Ligué**
Contamine-sur-Arve C.H.A.L.
 - cars Région**
 - Y02** Annemasse Gare Routière
Sixt-Fer-à-Cheval Gare Routière
 - Y04** Annemasse Gare Routière
Bellevaux Chef-Lieu
 - 1 2** Cluses Pôle Multimodal
Marignier Gare SNCF



Quels services existent déjà et quels sont les projets ?

Transport en commun : ligne de bus K



► Évolutions en 2023 :

- *Tracé modifié en septembre 2023 : liaison Pont de Fillinges via Viuz-en-Sallaz*
- *Suppression de la desserte de St Jean de Tholome (3 AR / jour), remplacée par le TAD zonal*
- *Renforcement de la capacité et de la fréquence*
- *Etude en vue de l'extension de la ligne jusqu'à la Gare d'Annemasse*

Quels services existent déjà et quels sont les projets ?

Transport à la demande (TAD)

▶ 2 fonctionnements possibles :

- porte à pôle
- porte à porte (pour les personnes à mobilité réduite ou pour les Habitants situés à + de 500m d'un pôle)

▶ évolution à partir du 1^{er} septembre 2023

Etendu à la CC4R

Extension des horaires : du lundi au vendredi de 8H30 à 18H

le samedi de 9H à 17H15



Quels services existent déjà et quels sont les projets ?

Transports scolaires



► Evolution :

- *Etude en vue de l'ouverture de certaines lignes scolaires aux usagers commerciaux*

Quels services existent déjà et quels sont les projets ?

Les services dédiés au vélo

▶ Location de vélos

- **Proxi vélo** — 157 rue Pertuiset - 74130 Bonneville
- Entre 2022 et 2023, 3 nouvelles antennes dont une au Pont-de-Fillings : location, réparation, démonstration de VAE, actions pédagogiques auprès des acteurs institutionnels, associatifs et entreprises

▶ Consignes à vélos

2 situées aux gares de Bonneville et Reignier. De nouvelles consignes en projet : Mairie de Bonneville, échangeur routier Bordets, P+R Queue du Borne, Pont de Fillings, Viuz-en-Sallaz.

▶ Vélos en libre-service

Projet 2022-2023 :

Point de location situés au Pont-de-Fillings à titre expérimental puis étendu éventuellement à d'autres lieux de la CC4R



Quels services existent déjà et quels sont les projets ?

Les services dédiés au vélo

► Animations sur site

Pour favoriser la pratique du vélo
remise en selle, petites réparations, etc.

► Schéma de stationnement

Accompagnement les communes et EPCI pour améliorer l'offre de stationnement : arceaux, abris couverts...

► Aides à l'achat

Proposées par l'Etat :

- Bonus vélo particuliers et entreprises : <https://bit.ly/3HAOQ0R>
- Prime à la conversion : <https://bit.ly/2Kull0R>



Quels services existent déjà et quels sont les projets ?

Les services dédiés au vélo

Zoom sur l'offre de partenariat entreprise.

► **Modèle de partenariat**

- Convention de prêt de flottes de vélos et d'actions d'entretien et de sensibilisation à l'utilisation
- Prêt de consignes temporaires et aide au financement de consignes définitives

► **Contenu de la convention de partenariat**

- **Remboursement de 50% de l'abonnement** Proxi vélo
- Incitation à la mise en place du forfait mobilité durable (**pour les salariés du privé : jusqu'à 700€ /an par personne – 800 € si cumul avec un abonnement transports en commun**)
- Mise à disposition de racks vélos
- **Aide à la mise en place d'un stationnement sécurisé au sein de l'établissement**
*Prêt de stationnement temporaire possible par **Proxi vélo***
- 2 animations vélo par an (*dans la limite du temps d'animation prévu dans le coût du service*)

Quels services existent déjà et quels sont les projets ?

La voiture partagée

Covoiturage avec reservation :



Quels services existent déjà et quels sont les projets ?

Les outils pour optimiser les trajets



Application My Bus

pour connaître les lignes, horaires, infos trafic, acheter des tickets ou des abonnements



Pysae



Application PYSAE

pour connaître les lignes, horaires, calculer un itinéraire et suivre les bus en temps réel



Google Maps

pour calculer un itinéraire en transports en commun (bus / train / bus + train)



Application GéoVélo

calculateur d'itinéraire et guidage en temps réel

Quelles sont les pistes pour commencer ?

Sites web utiles

- ▶ Application Géovélo :
<https://geovelo.fr/fr/route?bike-type=own&c=1.500550%2C47.008249&e-bike=false&z=5.54>
- ▶ Label Objectif Employeur Pro Vélo :
<https://employeurprovelo.fr/rejoindre-programme/>
- ▶ Klaxit : <https://www.klaxit.com/>
- ▶ Mov'ici : <https://movici.auvergnerhonealpes.fr/>
- ▶ BlaBlaCar Daily : <https://blablacardaily.com/>

- ▶ Proxim iTi :
<https://www.proximiti.fr/>
- ▶ SNCF :
<https://www.sncf-connect.com/>
- ▶ Google Maps (itinéraire transports en commun) :
<https://www.google.com/maps/dir///@46.0750848,6.4192512,14z/data=!3m1!4b1!4m2!4m1!3e3>
- ▶ Application Pysae :
<https://pysae.com/info/#/sm4cc/routes>
- ▶ Application My Bus :
<https://www.mybus.io/>



Avez-vous des questions ?

MERCI !



56 place de l'Hôtel de Ville - 74130 BONNEVILLE
Tél. 04 50 25 63 24 — contact@proximiti.fr